ΑΠΟΣΠΑΣΜΑ ΑΠΟ ΤΟ ΕΓΚΕΚΡΙΜΕΝΟ ΓΕΝΙΚΟ ΠΟΛΕΟΔΟΜΙΚΟ ΣΧΕΔΙΟ ΔΗΜΟΤΙΚΗΣ ΕΝΟΤΗΤΑΣ ΚΟΡΙΝΘΟΥ ΦΕΚ 255/ΑΑΠ/2013 ΚΛΙΜΑΚΑ 1 : 5.000

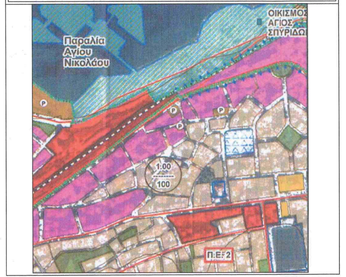

ΑΠΟΣΠΑΣΜΑ ΡΥΜΟΤΟΜΙΚΟΥ ΣΧΕΔΙΟΥ ΕΥΡΥΤΕΡΗΣ ΠΕΡΙΟΧΗΣ ΦΕΚ 277Δ/1995 ΚΛΙΜΑΚΑ 1 : 1.000

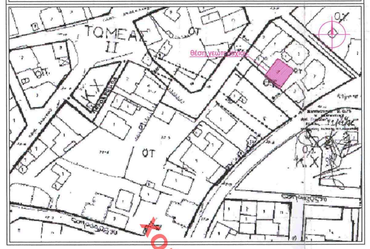

ΑΠΟΣΠΑΣΜΑ ΡΥΜΟΤΟΜΙΚΟΥ ΣΧΕΔΙΟΥ ΕΥΡΥΤΕΡΗΣ ΠΕΡΙΟΧΗΣ ΦΕΚ 17Δ/2002 ΚΛΙΜΑΚΑ 1 : 1.000

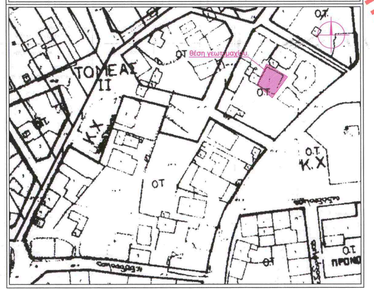

ΚΤΗΜΑΤΟΛΟΓΙΚΟΣ ΠΙΝΑΚΑΣ

ΚΑΕΚ											
ΚΤΗΜ. ΑΡΙΘΜ. ΙΔ/ΣΑΣ	ΕΚΤΕΤΑΜΕΝΟΣ ΚΑΕΚ	Α/Α	ΣΤΟΙΧΕΙΑ ΙΔΙΟΚΤΗΤΩΝ ΕΠΩΝΥΜΟ - ΟΝΟΜΑ	ΠΟΣΟΣΤΟ ΣΥΝΙΔΙΟΚΤΗΣΙΑΣ %	ΣΤΟΙΧΕΙΑ ΚΥΡΙΩΝ ΚΑΤΑΣΚΕΥΩΝ ΕΜΒΑΔΟ (Τ.Μ)	ΧΡΗΣΗ	ΤΗΣ ΙΔΙΟΣ	ΧΡΗΣΗ	ΟΡΟΦΟΣ	ΤΚ	ΠΑΡΑΤΗΡΗΣΕΙΣ
280550013004	280550013004/5/1 280550013004/5/2	1 2	ΟΙΚΟΝΟΜΟΠΟΥΛΟΥ ΝΙΚΗ ΤΟΥ ΑΛΕΞΑΝΔΡΟΥ ΘΕΟΓΙΑΝΝΗ ΜΑΡΙΑ ΤΟΥ ΑΛΕΞΑΝΔΡΟΥ ΚΟΝΤΟΠΟΥΛΟΥ ΕΥΤΕΜΙΑ ΤΟΥ ΑΛΕΞΑΝΔΡΟΥ	50 % 50 %	153,12	ΟΙΚΟΠΕΔΟ	ΟΠΛ.	ΚΑΤΟΙΚΙΑ	2	Ψ.Κ. Ψ.Κ. ΕΠΚ.	ΠΑΡΟΔΟΣ ΚΟΡΑΝ 2Α
280550013006	280550013006/5/0	1	ΚΟΥΝΕΛΛΗΣ ΕΜΜΑΝΟΥΗΛ ΤΟΥ ΑΝΔΡΕΑ	100 %	119,10	ΟΙΚΟΠΕΔΟ					ΚΟΡΑΝ 4
280550013005	280550013005/1/1 280550013005/1/2 280550013005/2/0 280550013005/3/1 280550013005/3/1	1 2 3 4 5	ΛΑΔΚΑ ΕΥΑΓΓΕΛΙΑ ΤΟΥ ΙΩΑΝΝΗ ΚΟΥΤΛΑΚ ΘΕΟΔΩΡΑ ΤΟΥ ΙΩΑΝΝΗ ΛΑΔΚΑ ΜΑΡΙΑΝΤΟΥ ΙΩΑΝΝΗ ΣΥΔΗ ΙΩΑΝΝΑ ΤΟΥ ΑΓΤΕΟΥ ΛΑΔΚΑ ΑΓΤΕΟΥΝΗ ΤΟΥ ΙΩΑΝΝΗ	100 % 100 % 100 % 100 % 100 %	624,20	ΟΙΚΟΠΕΔΟ	ΟΠΛ.	ΚΑΤΟΙΚΙΑ	2	Π.Κ. Ψ.Κ. ΕΠΚ. Ψ.Κ. ΕΠΚ.	ΚΟΡΑΝ 2
280550013002	280550013002/5/1 280550013002/5/2 280550013002/5/3	1 2 3	ΑΥΓΕΡΙΝΟΥ ΑΔΗΜΗΝΑ ΤΟΥ ΙΩΑΝΝΗ ΟΡΚΟΠΟΥΛΟΥ ΠΟΛΥΞΕΝΗ ΤΟΥ ΙΩΑΝΝΗ ΟΡΚΟΠΟΥΛΟΥ ΔΗΜΗΤΡΟΣ ΤΟΥ ΙΩΑΝΝΗ	100 % 100 % 100 %	224,04	ΟΙΚΟΠΕΔΟ	ΟΠΛ.	ΚΑΤΟΙΚΙΑ	2	Π.Κ. Π.Κ. Π.Κ.	ΔΩΔΕΚΑΝΗΣΟΥ 40
280550013001	280550013001/5/1 280550013001/5/2 280550013001/5/3	1 2 3	ΜΥΣΤΑΚΙΔΗΣ ΝΙΚΟΛΑΟΣ ΤΟΥ ΙΩΑΝΝΗ ΠΟΡΤΕΑ ΑΓΤΕΑΝΗ ΤΟΥ ΔΗΜΗΤΡΙΟΥ ΦΛΙΝΕ ΓΕΩΡΓΙΟΣ ΤΟΥ ΑΝΔΡΕΑ	100 % 100 % 100 %	217,12	ΟΙΚΟΠΕΔΟ	ΟΠΛ.	ΚΑΤΟΙΚΙΑ	2	Π.Κ. Π.Κ. Π.Κ.	ΔΩΔΕΚΑΝΗΣΟΥ 38
280550014006	280550014006/0/1 - 1 280550014006/0/1 - 2 280550014006/0/1 - 4 280550014006/0/3 - 4 280550014006/0/3 - 6	1 2 3 4 5	ΡΕΛΚΟΣ ΕΥΘΥΜΙΟΣ ΤΟΥ ΙΩΑΝΝΗ ΡΕΛΚΟΥ ΧΡΙΣΤΙΝΑ ΤΟΥ ΕΥΘΥΜΙΟΥ ΠΤΕΡΟΥΓΑΚΗΣ ΤΟΥ ΧΡΗΣΤΟΥ ΡΕΛΚΟΥ ΖΩΗ ΤΟΥ ΕΥΘΥΜΙΟΥ ΡΕΛΚΟΥ ΙΩΑΝΝΑ ΤΟΥ ΕΥΘΥΜΙΟΥ	50 % 50 % 50 % 100 % 100 %	275,36	ΟΙΚΟΠΕΔΟ	ΟΠΛ.	ΚΑΤΟΙΚΙΑ	5	ΕΠΚ. Ψ.Κ. Ψ.Κ. Ψ.Κ.	ΔΩΔΕΚΑΝΗΣΟΥ 38Β
280550014007	280550014007/0/0 280550014007/0/0	1 2	ΠΕΤΡΟΠΟΥΛΟΣ ΙΩΑΝΝΗΣ ΤΟΥ ΕΛΕΥΘΕΡΙΟΥ ΛΑΡΚΑΝΤΩΝΗΣ ΝΙΚΟΛΑΟΣ ΤΟΥ ΠΑΝΤΕΛΗ	50 % 50 %	374,01	ΟΙΚΟΠΕΔΟ				Π.Κ. Π.Κ.	ΔΩΔΕΚΑΝΗΣΟΥ 38
280550013013	280550013013/5/1 & 4 280550013013/5/2 280550013013/5/1 & 2 280550013013/5/3	1 2 3	ΣΟΥΚΟΥΛΗΣ ΑΝΑΣΤΑΣΙΟΣ ΤΟΥ ΔΗΜΗΤΡΙΟΥ ΣΟΥΚΟΥΛΗΣ ΓΕΩΡΓΙΟΣ ΤΟΥ ΔΗΜΗΤΡΙΟΥ	100 % 50 % 50 %	201,05	ΟΙΚΟΠΕΔΟ	ΟΠΛ.	ΚΑΤΟΙΚΙΑ	3	Π.Κ. Π.Κ. Π.Κ.	ΔΩΔΕΚΑΝΗΣΟΥ 40
280550013007	280550013007/1/0 280550013007/2/2	1 2	ΜΑΡΤΑΚΗ ΠΑΥΛΙΝΑ ΤΟΥ ΓΕΩΡΓΙΟΥ ΚΑΡΑΚΤΑΝΑΣΗΣ ΑΓΓΕΛΟΣ ΤΟΥ ΠΑΥΛΟΥ	100 % 100 %	373,04	ΟΙΚΟΠΕΔΟ	ΟΠΛ.	ΚΑΤΟΙΚΙΑ	2	Π.Κ. Π.Κ.	ΚΟΡΑΝ 6

ΣΥΝΤΕΤΑΓΜΕΝΕΣ ΚΟΡΥΦΩΝ Ο.Τ. 140 (πριν την τροποποίηση ρυμοτομικού σχεδίου) (ΕΓΣΑ'87)

α/α	X	Y
I	407004.895	4199264.262
E	406972.662	4199092.646
T1	406969.337	4199298.051
T2	406966.736	4199309.952
T3	406974.595	4199319.879
T4	406985.146	4199325.999
T5	406995.728	4199331.235
T6	407004.867	4199333.077
T7	407016.554	4199326.852
T8	407021.245	4199318.993
I	407004.895	4199264.262

ΣΥΝΤΕΤΑΓΜΕΝΕΣ ΚΟΡΥΦΩΝ Ο.Τ. 140 (μετά την τροποποίηση ρυμοτομικού σχεδίου) (ΕΓΣΑ'87)

α/α	X	Y
I	407004.895	4199264.262
Θ	407002.393	4199278.736
H	406997.589	4199276.340
Z	406974.836	4199289.914
E	406972.662	4199292.646
T1	406969.337	4199298.051
T2	406966.736	4199309.952
T3	406974.595	4199319.879
T4	406985.146	4199325.999
T5	406995.728	4199331.235
T6	407000.354	4199333.077
T7	407016.554	4199326.852
T8	407021.245	4199318.993
I	407004.895	4199264.262

ΣΥΝΤΕΤΑΓΜΕΝΕΣ ΚΟΡΥΦΩΝ Ο.Τ. 146 (πριν την τροποποίηση ρυμοτομικού σχεδίου) (ΕΓΣΑ'87)

α/α	X	Y
T5	407079.523	4199299.110
T6	407064.867	4199287.880
T7	407061.462	4199284.566
Γ	407054.792	4199277.157
T8	407041.747	4199262.781
T9	407012.145	4199239.036
T10	407016.256	4199239.453
Δ	407017.903	4199221.819
B	407020.802	4199205.107
T1	407030.846	4199192.309
T2	407037.831	4199188.229
T3	407056.365	4199187.175
T4	407060.664	4199191.289
T5	407079.523	4199299.110

ΣΥΝΤΕΤΑΓΜΕΝΕΣ ΚΟΡΥΦΩΝ Ο.Τ. 146 (μετά την τροποποίηση ρυμοτομικού σχεδίου) (ΕΓΣΑ'87)

α/α	X	Y
T5	407079.523	4199299.110
T6	407064.867	4199287.880
T7	407061.462	4199284.566
Γ	407054.792	4199277.157
T8	407041.747	4199262.781
T9	407012.145	4199239.036
T10	407016.256	4199239.453
Δ	407017.903	4199221.819
B	407020.802	4199205.107
T1	407030.846	4199192.309
T2	407037.831	4199188.229
T3	407056.365	4199187.175
T4	407060.664	4199191.289
T5	407079.523	4199299.110

Ο ΥΠΟΥΡΓΟΣ Σ. ΔΙΚΟΝΟΜΟΥ

ΣΥΝΤΕΤΑΓΜΕΝΕΣ ΚΟΡΥΦΩΝ Ο.Τ. 138 (πριν την τροποποίηση ρυμοτομικού σχεδίου) (ΕΓΣΑ'87)

α/α	X	Y
T1	406960.019	4199287.176
Λ	406972.201	4199284.500
K	406963.651	4199277.545
T3	406961.307	4199270.520
T4	407004.348	4199263.181
T5	407006.912	4199274.393
T9	407012.145	4199239.036
T10	407016.256	4199239.453
Δ	407015.903	4199221.819
B	407048.627	4199279.380
T8	407041.747	4199262.781
T6	407037.631	4199258.235
T7	407030.108	4199249.326
T1	406960.019	4199287.176

ΣΥΝΤΕΤΑΓΜΕΝΕΣ ΚΟΡΥΦΩΝ Ο.Τ. 138 (μετά την τροποποίηση ρυμοτομικού σχεδίου) (ΕΓΣΑ'87)

α/α	X	Y
T1	406960.019	4199287.176
Λ	406972.201	4199284.500
K	406963.651	4199277.545
T3	406961.307	4199270.520
T4	407004.348	4199263.181
T5	407006.912	4199274.393
T9	407012.145	4199239.036
T10	407016.256	4199239.453
Δ	407015.903	4199221.819
B	407048.627	4199279.380
T8	407041.747	4199262.781
T6	407037.631	4199258.235
T7	407030.108	4199249.326
T1	406960.019	4199287.176

ΥΠΟΜΝΗΜΑ ΣΥΜΒΟΛΙΣΜΟΥ

- 2/Π υπόχρεος κήρου
- κρείπνο
- ακαθόριστη γραμμή μη θεωρούμενη
- ακαθόριστη γραμμή ρυθμιζόμενη
- ακαθόριστη γραμμή ρυθμιζόμενη
- μανδρόχωρο
- όριο οικοπέδου

Η ΠΡΟΪΣΤΑΜΕΝΗ ΤΗΣ ΔΝΣΗΣ ΤΟΠΟΓΡΑΦΙΚΩΝ ΕΦΑΡΜΟΓΩΝ
ΑΝΑΡΜΑΝΑ ΚΑΤΣΙΝΑ
ΤΟΠΟΓΡΑΦΟΣ ΜΗΧΑΝΙΚΟΣ

ΥΠΟΥΡΓΕΙΟ ΟΙΚΟΝΟΜΙΑΣ & ΑΝΑΠΤΥΞΗΣ
ΘΕΣΡΗΝΗΣ ΒΕ ΤΗΝ ΥΠ' ΑΡΙΘ.79282/07-09-2020 ΠΡΑΞΗ

ΟΡΟΙ ΔΟΜΗΣΗΣ ΤΟΜΕΑΣ ΙΙ Ο.Τ. 138, 140 & 146

Φ.Ε.Κ. 17Δ/17-1-2002
Συντελεστής δόμησης : 2,1
Εμβαδόν 200,00 μ2
Πρόσωπο 10,00 μ.
Κάλυψη : 60% κατά ΝΟΚ
ΠΑΡΕΚΚΛΙΣΗ προ 9-6-1973
"Πεχ Γ.Ο.Κ" (ΦΕΚ 124Α)
Εμβαδόν 150,00 μ2
Πρόσωπο 8,00 μ.
Έγκριση ΔΕΦΑ για εκκαφές
Μέγιστο επιτρεπόμενο ύψος των κτιρίων 11,00 μ.
το υπόγειο προσαυξάνεται 1,00 μ. σε περίπτωση καταστημάτων.

Το παρόν διάγραμμα της προτεινόμενης τροποποίησης έλεγθηκε ως προς την ορθότητα των Οικοδομικών-Ρυμοτομικών Γραμμών και των Όρων Δόμησης όπως προβλέπονται από το ΦΕΚ 17/τ.Δ'/2002 περί επανέγκρισης της αναθεώρησης του Ρ.Σ. Κορίνθου.

Κόρινθος 19 - 11 - 2018

Ο ΕΛΕΓΑΣΑΣ
ΚΑΛΛΙΟΠΗ Δ. ΔΙΑΜΑΝΤΗ
ΠΟΛΕΟΔΟΜΟΣ Π.Ε.

Ο ΠΡΟΪΣΤΑΜΕΝΟΣ ΔΝΣΗΣ ΤΕΧΝΙΚΩΝ ΥΠΗΡΕΣΙΩΝ ΚΑΙ ΠΟΛΕΟΔΟΜΙΑΣ
ΚΑΡΑΞΟΥΛΟΣ ΙΩΑΝΝΗΣ
ΠΟΛΙΤΙΚΟΣ ΜΗΧΑΝΙΚΟΣ Π.Ε.

ΕΛΛΗΝΙΚΗ ΔΗΜΟΚΡΑΤΙΑ
ΠΕΡΙΦΕΡΕΙΑΚΗ ΔΙΟΙΚΗΣΗ ΝΟΜΟΥ ΚΟΡΙΝΘΙΑΣ
ΔΗΜΟΣ ΚΟΡΙΝΘΙΩΝ

ΜΕΛΕΤΗ : ΤΡΟΠΟΠΟΙΗΣΗ ΡΥΜΟΤΟΜΙΚΟΥ ΣΧΕΔΙΟΥ ΠΕΡΙΟΧΗΣ " ΑΣΠΡΑ ΧΩΜΑΤΑ " Ο.Τ. 138,140 και 146
ΔΗΜΟΥ ΚΟΡΙΝΘΙΩΝ

Συνοδεύει την με αριθ. πρωτ.122.726/ 18-10-2019 Εισήγηση της Προϊστάμενης Τμήματος Διοικητικού Σπουδαστού
Περιφέρειας Πελοποννήσου
Η ΠΡΟΪΣΤΑΜΕΝΗ
ΔΗΜΑΝΤΙΑ ΧΟΡΗΓΗ-ΔΕΛΑΠΑΝΟΥ
ΠΟΛΙΤΙΚΟΣ ΜΗΧΑΝΙΚΟΣ
ΚΟΝΤΟΛΑΝΤΑ ΡΥΗΜΑΝΑ
ΑΡ. ΜΗΤΡ. ΤΕΕ 86.91/ΠΕΕ ΔΕ

Ο ΥΠΟΥΡΓΟΣ
Σ. ΔΙΚΟΝΟΜΟΥ

ΘΕΜΑ : ΤΟΠΟΓΡΑΦΙΚΟ ΔΙΑΓΡΑΜΜΑ

ΜΕΛΕΤΗΤΗΣ : ΠΑΝΑΓΙΩΤΗΣ ΟΙΚΟΝΟΜΟΠΟΥΛΟΣ
ΤΟΠΟΓΡΑΦΟΣ ΜΗΧΑΝΙΚΟΣ Ε.Μ.Π.

Ημερομηνία: 18-10-2019
Αρ. πρ. 23/8/2019
Η ΑΝΑΠΛΗΡΩΤΡΙΑ ΔΕ ΕΥΡΟΗ ΚΟΡΙΝΘΙΑΣ
ΚΑΛΛΙΟΠΗ ΚΑΡΑΓΙΑΝΝΗ
ΔΟΚΙΜΟΣ ΤΕΧΝΙΚΟΣ ΔΟΜΗΣΗΣ

ΚΛΙΜΑΚΑ : 1 / 500

ΠΑΝΑΓΙΩΤΗΣ Κ. ΟΙΚΟΝΟΜΟΠΟΥΛΟΣ
ΤΟΠΟΓΡΑΦΟΣ ΜΗΧΑΝΙΚΟΣ
ΜΕΛΟΣ Τ.Ε.Ε., ΑΡΙΘΜΟΣ ΜΕΤΡΗΣΟΥ 21163
Ν. Νυμφών 3, Τ.Κ. 175 71, Δ.Τ. 6724900

Δ/ΝΣΗ ΤΕΧΝΙΚΩΝ ΥΠΗΡΕΣΙΩΝ & ΠΟΛΕΟΔΟΜΙΑΣ ΔΗΜΟΥ ΚΟΡΙΝΘΙΩΝ	Ο ΜΕΛΕΤΗΤΗΣ	ΗΜΕΡΟΜΗΝΙΑ 08/11/2018	ΤΟΠΟΓΡΑΦΟΣ ΜΗΧΑΝΙΚΟΣ ΠΑΝΑΓΙΩΤΗΣ ΟΙΚΟΝΟΜΟΠΟΥΛΟΣ
	Ο ΕΠΙΒΛΕΠΩΝ ΤΟΥ ΔΗΜΟΥ	12-11-2018	
	ΘΕΩΡΗΘΗΚΕ Ο ΠΡΟΪΣΤΑΜΕΝΟΣ ΔΝΣΗΣ ΤΕΧΝΙΚΩΝ ΥΠΗΡΕΣΙΩΝ & ΠΟΛΕΟΔΟΜΙΑΣ	19/11/18	ΚΑΡΑΞΟΥΛΟΣ ΙΩΑΝΝΗΣ ΠΟΛΙΤΙΚΟΣ ΜΗΧΑΝΙΚΟΣ Π.Ε.

Το παρόν εγκρίθηκε με την υπ' αριθμ. 6/94/2017 (ΑΔΑ: Ψ9ΑΣΩΛ7-Ε70) απόφαση του Δημοτικού Συμβουλίου Κορινθίων και διορθώθηκε σύμφωνα με το αρ. πρωτ. ΥΠΕΝΑ/ΠΟΛΑΔ/48778/1747/17-09-2018 έγγραφο του Υπουργείου Περιβαλλοντος & Ενέργειας.

ΧΟΡΗΓΕΙΤΑΙ ΚΑΤΟΠΙΝ ΑΙΤΗΣΕΩΣ ΠΟΛΙΤΩΝ ΑΙ ΤΜΗΜΑΤΟΣ